

Guatemala, 10 de Octubre 2022.
OFICIO.SAFMAD-047-2022-NMOP-gabc

Señor
Erick Essahu Castellanos
Unidad de Información Pública
Secretaría de Obras Sociales de la Esposa del Presidente
Presente.

Estimado Señor Castellanos:

Reciban un cordial saludo, esperando que sus actividades sean de éxito.

Por este medio me permito trasladar datos estadísticos sobre: la pertenencia sociolingüística y rango etario de la población atendida por la Dirección Mis Años Dorados durante el mes de **Septiembre** del presente año, a través de los diferentes Centros de Atención Diurna y Permanente del Adulto Mayor, esto con el objetivo de dar cumplimiento al **ARTÍCULO 10. Información pública de oficio, numeral 28. Las entidades e instituciones del Estado deberán mantener informe actualizado sobre los datos relacionados con los usuarios de sus servicios, a efecto de adecuar la prestación de los mismos.**

Sin más que mencionar nos suscribimos.

Atentamente,


**REVISADO CONTABILIDAD
MIS AÑOS DORADOS**
Gustavo Adolfo Boch

SECRETARÍA DE OBRAS SOCIALES
DE LA ESPOSA DEL PRESIDENTE
DE LA REPUBLICA
R 13 OCT 2022
UNIDAD DE INFORMACIÓN PÚBLICA
Hora: _____ Firma: _____


Vo. Bo.



Nestor Manuel Orellana Palma
Director a. i.
Dirección de Mis Años Dorados
Secretaría de Obras Sociales de la
Esposa del Presidente de la República



REVISADO
MIS AÑOS
DORADOS

REVISADO
MIS AÑOS
DORADOS






		REGIÓN III																											
DEPARTAMENTO	MUNICIPIO	POBLACIÓN ATENDIDA			PERTENENCIA SOCIOLINGÜÍSTICA														TOTAL	PORCENTAJE									
		HOMBRES	MUJERES	TOTAL	ACH' (1)	AKATEKA (2)	AWAKATEKA (3)	CH'ORTI' (4)	CAHLCHITEKA (5)	CHUJ (6)	ITZA' (7)	IXIL (8)	JAKALTEKAP'OPT' (9)	K'ICHE' (10)	K'ACCHIKEL (11)	MAM (12)	MOPAN (13)	POQOMAM (14)			POQOMCH' (15)	Q'ANJOB'ALJ (16)	Q'EGCH' (17)	SAKAPULTEKA (18)	SIPAKAPENSE (19)	TEKITEKA (20)	TZ'UTUJIL (21)	USPANTEKA (22)	NO APLICA (23)
Suchitepequez	Chicacao	15	16	31										2											24	5	31	6.20%	
Retalhuleu	San Andrés Villa Seca	15	16	31																							31	31	6.20%
El Progreso	Sanarate	18	11	29																							29	29	5.80%
San Marcos	San Rafael Pie de la Cuesta	18	15	33																							33	33	6.60%
Suchitepequez	Samayac	19	9	28																							28	28	5.60%
San Marcos	Catarina	14	28	42																							42	42	8.40%
Retalhuleu	Nuevo San Carlos	24	16	40																							40	40	8.00%
Retalhuleu	San Felipe	19	21	40																					36	4	40	8.00%	
San Marcos	Ixtahuacán	22	28	50											50												50	50	10.00%
San Marcos	Malacatán	21	31	52																							52	52	10.40%
Retalhuleu	San Martín Zapotitlán	28	18	46																							46	46	9.20%
San Marcos	San Pablo	23	31	54																							54	54	10.80%
Guatemala	CAP Zona 1	11	13	24																							24	24	4.80%
TOTALES		247	253	500																							500	500	100%

		REGIÓN IV																											
DEPARTAMENTO	MUNICIPIO	POBLACIÓN ATENDIDA			PERTENENCIA SOCIOLINGÜÍSTICA														TOTAL	PORCENTAJE									
		HOMBRES	MUJERES	TOTAL	ACH' (1)	AKATEKA (2)	AWAKATEKA (3)	CH'ORTI' (4)	CAHLCHITEKA (5)	CHUJ (6)	ITZA' (7)	IXIL (8)	JAKALTEKAP'OPT' (9)	K'ICHE' (10)	K'ACCHIKEL (11)	MAM (12)	MOPAN (13)	POQOMAM (14)			POQOMCH' (15)	Q'ANJOB'ALJ (16)	Q'EGCH' (17)	SAKAPULTEKA (18)	SIPAKAPENSE (19)	TEKITEKA (20)	TZ'UTUJIL (21)	USPANTEKA (22)	NO APLICA (23)
Sacatepéquez	San Antonio Aguas Calientes	19	30	49											48												1	49	7.98%
Zacapa	Estanzuela	24	28	52																							52	52	8.47%
Chiquimula	Esquipulas	18	18	36			36																				36	36	5.86%
Sacatepéquez	Jocotenango	14	17	31																					31	31	5.05%		
Chiquimula	Jocotán	10	28	38			21																				17	38	6.19%
Zacapa	San Diego	27	22	49			2										8										39	49	7.98%
Zacapa	Usumatlán	35	20	55																							55	55	8.96%
Chiquimula	Olopa	16	40	56			52																				4	56	9.12%
Alta Verapaz	Cobán	9	30	39	1																						39	39	6.35%
Zacapa	Cabañas	37	14	51																							51	51	8.31%
Sacatepéquez	Alotenango	7	23	30																							30	30	4.89%
Quiché	Sacapulas	13	24	37																					37	37	6.03%		
Zacapa	Teculután	24	30	54																							54	54	8.79%
Sacatepéquez	Ciudad Vieja	10	27	37																							37	37	6.03%
TOTALES		263	351	614																							614	614	100%








		REGIÓN V																											
DEPARTAMENTO	MUNICIPIO	POBLACIÓN ATENDIDA			PERTENENCIA SOCIOLINGÜÍSTICA														TOTAL	PORCENTAJE									
		HOMBRES	MUJERES	TOTAL	ACHI' (1)	AKATEKA (2)	AWAKATEKA (3)	CH'ORTI' (4)	CAHLICHITEKA (5)	CHUJ (6)	ITZA' (7)	IXIL (8)	JAKALTEKA/POPTI' (9)	K'ICHE' (10)	K'ACHIKEL (11)	MAM (12)	MOPAN (13)	POOHMAM (14)			POOHMICH' (15)	Q'ANJOB'AL (16)	Q'EQCHI' (17)	SAKAPULTEKA (18)	SIPAKAPENSE (19)	TEKITTEKA (20)	TZ'UTUJIL (21)	USPANTEKA (22)	NO APLICA (23)
Jutiapa	Agua Blanca	28	13	41																							41	41	7.75%
Huehuetenango	Chiantla	9	21	30			1																				29	30	5.67%
Jutiapa	Jutiapa	16	34	50																							50	50	9.45%
Huehuetenango	La Democracia	16	17	33																							16	33	6.24%
Huehuetenango	Huehuetenango	11	19	30			2									1											27	30	5.67%
Jutiapa	Jalpatagua	24	19	43																							43	43	8.13%
Huehuetenango	Malcatancito	9	26	35									2														33	35	6.62%
Jutiapa	Quesada	26	27	53																							53	53	10.02%
Huehuetenango	San Rafael Petzal	24	23	47												47												47	8.88%
Jutiapa	Yupiltepeque	23	26	49																							49	49	9.26%
Jutiapa	Zapotitlán	23	20	43																							43	43	8.13%
Jutiapa	Santa Catarina Mita	15	24	39																							39	39	7.37%
Jutiapa	Atescatepeque	22	14	36																							36	36	6.81%
TOTALES		246	283	529																							529	100%	

		REGIÓN VI																												
DEPARTAMENTO	MUNICIPIO	POBLACIÓN ATENDIDA			PERTENENCIA SOCIOLINGÜÍSTICA														TOTAL	PORCENTAJE										
		HOMBRES	MUJERES	TOTAL	ACHI' (1)	AKATEKA (2)	AWAKATEKA (3)	CH'ORTI' (4)	CAHLICHITEKA (5)	CHUJ (6)	ITZA' (7)	IXIL (8)	JAKALTEKA/POPTI' (9)	K'ICHE' (10)	K'ACHIKEL (11)	MAM (12)	MOPAN (13)	POOHMAM (14)			POOHMICH' (15)	Q'ANJOB'AL (16)	Q'EQCHI' (17)	SAKAPULTEKA (18)	SIPAKAPENSE (19)	TEKITTEKA (20)	TZ'UTUJIL (21)	USPANTEKA (22)	NO APLICA (23)	SIN INFORMACIÓN (24)
Quetzaltenango	Génova	25	9	34																								22	34	6.19%
Jutiapa	CAP Asunción Mita	17	15	32																								32	32	5.88%
Jalapa	Jalapa	16	31	47																								47	47	8.56%
Jalapa	Mataquesuintla	18	20	38																								38	38	6.92%
Santa Rosa	Oratorio	25	23	48																								48	48	8.74%
Jalapa	San Carlos Alzatate	21	29	50																								50	50	9.11%
Jalapa	San Luis Jilotepeque	23	19	42																							3	42	7.65%	
Jalapa	San Pedro Pinula	18	28	46																							46	46	8.38%	
Santa Rosa	Santa Cruz Naranjo	16	23	39																							39	39	7.10%	
Santa Rosa	Taxisco	13	26	39																							38	39	7.10%	
Jalapa	San Manuel Chaparrón	19	29	48																							48	48	8.74%	
Santa Rosa	Chiquimulilla	16	14	30																							30	30	5.46%	
Quetzaltenango	Almolonga	19	37	56																							56	56	10.20%	
TOTALES		246	303	549																							549	100%		





3. Datos de la población atendida a nivel nacional por rango etario:

Población Atendida a nivel nacional MAD					
Sexo	Rango de Edades				Totales
	60 A 70 años	70 A 80 años	80 A 90 años	90-100	
Mujeres	483	697	628	66	1874
Hombres	360	607	450	71	1488
Subtotales	843	1304	1078	137	3362

Sin más que mencionar me suscribo.

REVISADO CONTABILIDAD
MIS AÑOS DORADOS
Gustavo Adolfo Boch

Néstor Manuel Orfina Palma
Directora
Dirección de Mis Años Dorados
Secretaría de Obras Sociales de la
Esposa del Presidente de la República



REVISADO CONTABILIDAD
MIS ASESORADOS
Antonio J. Pérez

